



Mesures agroenvironnementales et climatiques (MAEC) surfaciques

France métropolitaine hors Corse

Notice d'information du territoire

« Continuités écologiques » (CTEC)

Campagne 2025

Les mesures agroenvironnementales et climatiques (MAEC) constituent un des outils majeurs de l'architecture environnementale de la politique agricole commune (PAC) pour :

- Accompagner le changement de pratiques agricoles afin de répondre à des enjeux environnementaux identifiés à l'échelle des territoires ;
- Maintenir des pratiques favorables sources d'aménités environnementales là où il existe un risque de disparition ou d'évolution vers des pratiques moins vertueuses.

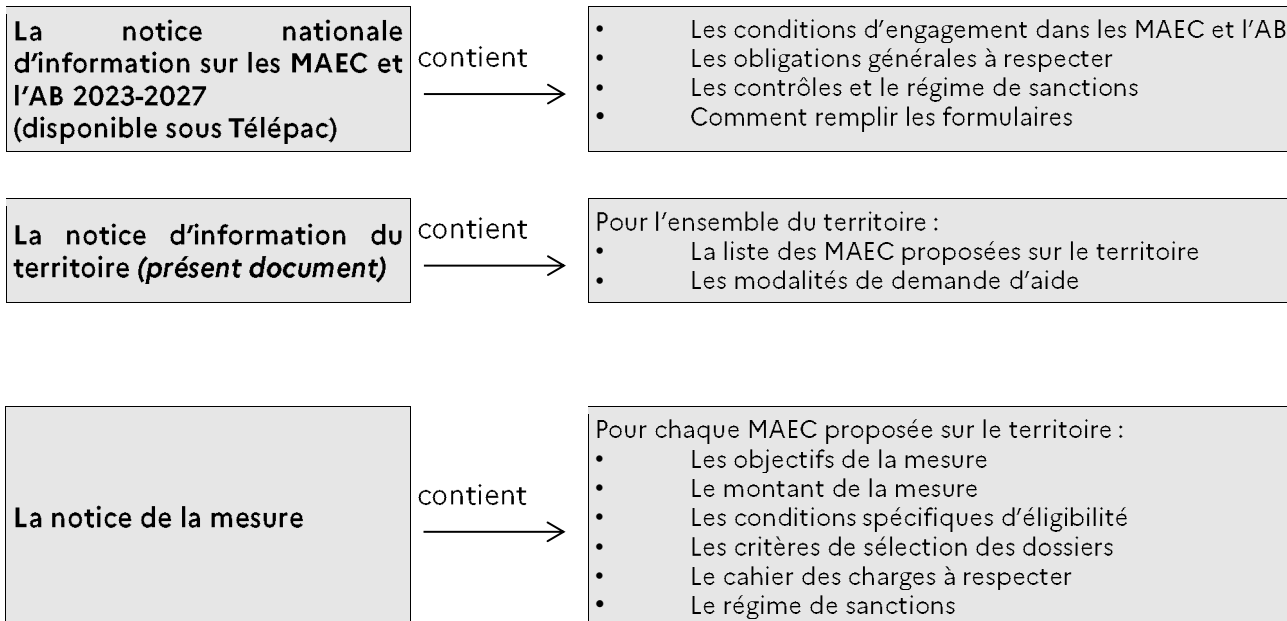
Les MAEC concourent ainsi pleinement à l'accompagnement des systèmes d'exploitation dans la voie de la performance économique, environnementale et sociale et dans leur projet de transition agro-écologique.

Cette notice présente l'ensemble des MAEC proposées sur le territoire « Continuités écologiques » au titre de la campagne PAC 2025. Lisez cette notice attentivement avant de remplir votre demande d'engagement en MAEC.

En complément, vous pouvez consulter la notice nationale d'information sur les MAEC et les aides à l'agriculture biologique pour la programmation PAC 2023-2027, disponible sous Télépac¹.

Les bénéficiaires de MAEC doivent respecter, comme pour les autres aides de la PAC, les exigences de la conditionnalité présentées et expliquées dans les différentes fiches conditionnalité qui sont à votre disposition sous Télépac.

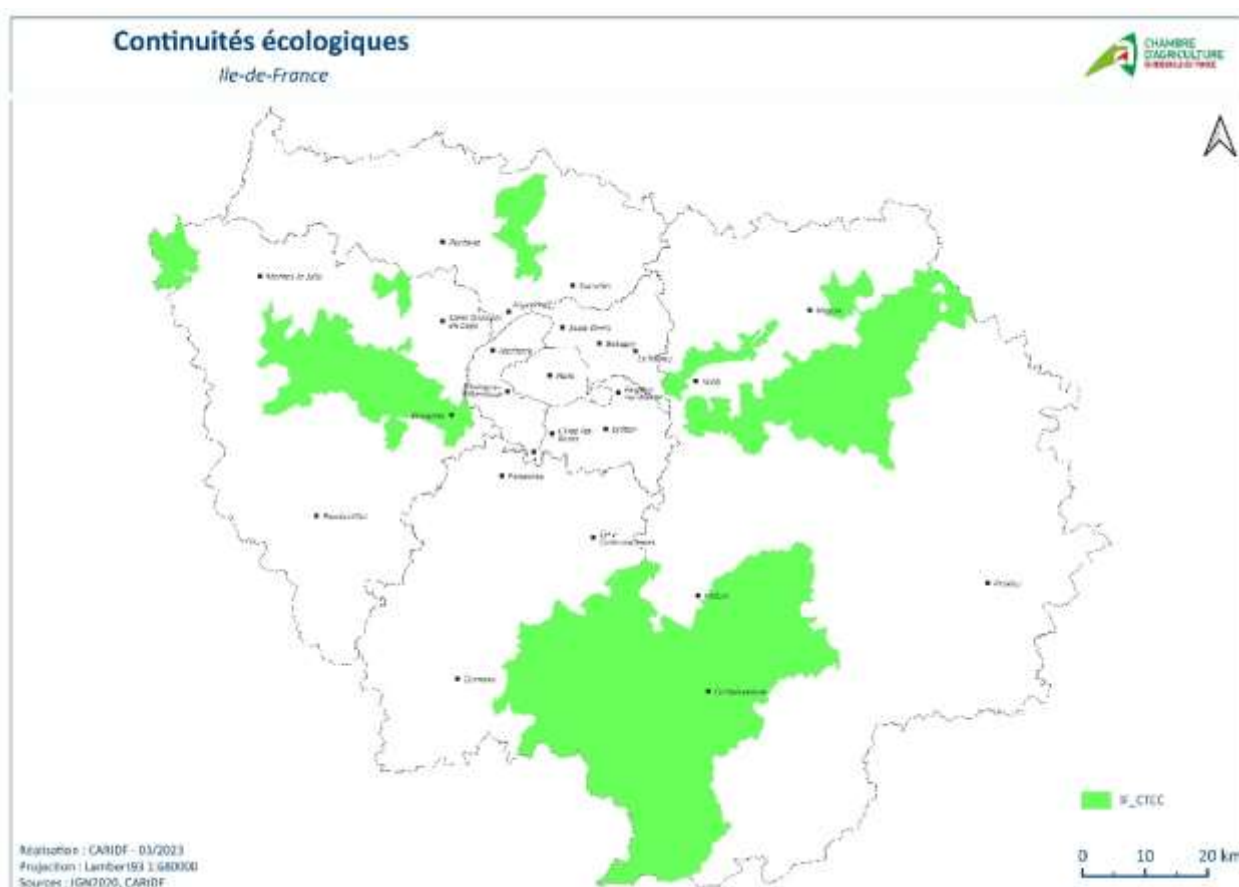
¹ <https://www.telepac.agriculture.gouv.fr>



1 PÉRIMÈTRE DU TERRITOIRE « CONTINUITÉS ÉCOLOGIQUES » ET CONDITIONS D'ACCÈS AUX MAEC

Le territoire du projet agro-environnemental et climatique (PAEC) « Continuités écologiques » est réparti sur les quatre départements de la grande couronne francilienne et comporte les zones à enjeux de biodiversité suivants :

- Le parc naturel régional du Gâtinais Français, au sud de la Seine et Marne et de l'Essonne
- Le territoire du futur Parc Naturel Régional « Brie et deux Morins » en Seine et Marne
- Les plateaux « de Blaru et Jeufosse » et celui de « Lommoye », à l'ouest des Yvelines.
- La Plaine de Versailles
- Les forêts du Val D'Oise



Carte du périmètre du PAEC « Continuités écologiques »

Les cartes présentant le territoire par département sont à retrouver en annexe 1.

La liste des communes dont le territoire est totalement ou partiellement inclus dans le PAEC est fournie en annexe 2.

En ce qui concerne les mesures « localisées », une parcelle ou un élément est éligible à la MAEC dès lors qu'au moins une partie de la surface ou de l'élément est incluse dans le territoire la première année d'engagement.

2 RÉSUMÉ DU DIAGNOSTIC AGROENVIRONNEMENTAL DU TERRITOIRE

Le PAEC porté par la Chambre d'Agriculture de Région Ile-de-France (CARIDF) se situe sur plusieurs territoires agricoles d'Ile-de-France, tournés principalement vers les grandes cultures, qui occupent une place prédominante dans le paysage francilien.

Au-delà des milieux agricoles, qui occupent 51% des surfaces du territoire, l'Ile-de-France abrite un riche patrimoine naturel. Cette situation s'explique par la diversité des substrats géologiques et par un territoire diversifié. L'urbanisation grandissante représente 21% des surfaces du territoire, quand les boisements occupent une superficie de 23%. Le reste, 6%, est occupé par les surfaces en eau, les milieux humides, ou divers types de friches.

Le territoire francilien est ainsi composé d'une grande diversité d'habitats. Le maintien de leurs fonctionnalités permet de composer des réservoirs de biodiversité qui s'appuient sur les contours de zonages existants. En Ile-de-France, ils comprennent principalement les réserves naturelles régionales (RNR), les réserves biologiques (intégrales ou dirigées) en forêt publique (RBF), les ZNIEFF (de type 1 et 2) et les sites Natura 2000. D'après le schéma régional de cohérence écologique (SRCE), les réservoirs de biodiversité couvrent 20,8% de la région.

Le territoire « Continuités écologiques » est construit sur certaines de ces zones à enjeux. On dénombre cinq territoires parmi les quatre départements de la grande couronne francilienne.

1. Le parc naturel régional du Gâtinais Français, **au sud de la Seine et Marne et de l'Essonne**

Il s'agit d'une aire protégée qui se trouve dans la réserve de biosphère de « Fontainebleau et du Gâtinais », et qui recoupe l'aire d'alimentation de captage de la région de Nemours. Si ce territoire est caractérisé par de nombreux habitats naturels variés et remarquables, la pointe sud du Gâtinais français situé hors du PNR, est caractérisée par une forte activité agricole, dont les exploitations sont orientées principalement en grandes cultures. De même pour le plateau de Brie au Nord du PNR Gâtinais. Plus de 90% des exploitations de la communauté de communes du Pays de Nemours et du Gâtinais Val de Loing sont orientées en grandes cultures de céréales et oléo-protéagineux, dépassant la moyenne régionale de 79%

2. Le territoire du futur Parc Naturel Régional « Brie et deux Morins » dans la Seine et Marne

Les plateaux de ce territoire sont occupés par de grandes exploitations céréalières. Mais ce territoire accueille une faune et une flore remarquable, amplifiée par la diversité topographique des vallées et des coteaux et par la faible urbanisation. Les boisements sont riches et on retrouve dans les vallées une agriculture plus rurale et extensive. La végétation est typique des milieux frais et ombragés, et on note la présence de mares et de prairies humides. Ces habitats sont particulièrement favorables aux Sonneurs à ventre jaune, Couleuvre d'Esculape, tritons, mais aussi aux Chevêches d'Athéna et Pies grièches écorcheurs. Le territoire de Brie et Deux Morins dispose historiquement d'une identité agricole forte en Ile-de-France, par les filières d'élevage bovin et de production de fromages. C'est en particulier dans la sous-région de la Brie laitière, que se pratiquait traditionnellement l'élevage laitier produisant le fromage de Brie, qui conserve une part plus importante de cet élevage que d'autres secteurs de la Brie.

Néanmoins, ces activités sont sources de fortes pressions sur les nappes du Tertiaire, qui sont parmi les plus dégradées d'Ile-de-France en ce qui concerne la pollution par les nitrates et les produits phytosanitaires (au deuxième rang des masses d'eau les plus dégradées par les nitrates et au premier rang des masses d'eau les plus concernées par les dégradations très importantes dues aux triazines).

3. Les plateaux de « Blaru et Jeufosse » et celui de « Lommoye », **à l'ouest des Yvelines.**

Ces deux plateaux sont deux **ZNIEFF de type 2**. Il s'agit de territoires agricoles dotés d'une forte présence de chouette chevêche (*Athene noctua*). Outre la chouette chevêche, le village de Lommoye abrite la plus importante colonie francilienne de mise-bas du Murin à oreilles échancrées (*Myotis emarginatus*), un chiroptère. Enfin, deux autres espèces de chiroptères sont présentes : le murin à moustaches (*Myotis mystacinus*) et l'Oreillard roux (*Plecotus auritus*).

L'agriculture de ce territoire est majoritairement tournée vers la production de grandes cultures.

4. La Plaine de Versailles

La plaine de Versailles est une région naturelle qui s'étend dans les Yvelines entre le château de Versailles à l'est et la vallée de la Mauldre à l'ouest. Il s'agit d'un territoire essentiellement agricole et rural inséré entre deux zones d'urbanisation intenses : au nord, la communauté urbaine du Grand Paris Seine et Oise et la communauté d'agglomération Saint-Germain Boucle de Seine ; et au sud les communautés d'agglomération de Versailles Grand Parc et Saint-Quentin-en-Yvelines. On y retrouve plusieurs ZNIEFF de type 2 : le « Plateau de l'arrière-pays Mantois », le « plateau du grand Mantois et vallée du Sausseron », « la forêt de Beynes », « la vallée de la Mauldre et affluents » et « la forêt de Marly ».

On retrouve sur ces ZNIEFF la présence régulière de l'Effraie des clochers (*Tyto alba*), du Busard Saint-Martin (*Circus cyaneus*) et celle plus sporadique du Busard des roseaux (*Circus aeruginosus*). Le busard Saint-Martin (*Circus cyaneus*), autre espèce menacée liée aux agrosystèmes, niche régulièrement sur le secteur du Mantois.

La Plaine de Versailles est occupée à plus de 50% par des terres agricoles, dont 32.4% sont destinées à la production de céréales. Les exploitations de ce territoire sont principalement orientées vers la production de céréales et oléo-protéagineux. Néanmoins, elles sont moins nombreuses que la moyenne régionale (63% contre 79%). En effet, on observe une plus forte proportion d'exploitations en cultures spécialisées, en élevage et en polyculture élevage comparé aux moyennes régionales.

5. Les forêts du Val D'Oise

Ce territoire recoupe quatre ZNIEFF de type 2 dans le Val d'Oise qui sont « la forêt de Montmorency », « la forêt de l'Isle Adam », « la forêt de Carnelle », et des « vallées de la Thève et de l'Ysieux », ainsi qu'une zone Natura 2000, les « Forêts Picardes : massif des trois forêts et bois du roi ». Ces ZNIEFF de type 2 et le site Natura 2000 concernent principalement des habitats forestiers. Les espèces concernées par ces habitats ne sont pas directement affectées par les pratiques agricoles. Le PAEC déposé aura surtout pour objectif de créer ou d'étoffer les corridors écologiques qui connecteront ces différents sites entre eux. Globalement, les forêts du Val d'Oise sont menacées par l'accentuation de l'urbanisation. Les terres agricoles de ce territoire sont visées par cette même menace. Les communes de cette zone géographique ont par ailleurs un taux d'occupation des sols destinées à la production de céréales relativement faible par rapport aux autres communes de la région (20% pour le nord Val d'Oise contre environ 35% pour les communes franciliennes).

3 LISTE DES MAEC PROPOSÉES SUR LE TERRITOIRE

Des mesures localisées sont proposées, qui peuvent être mises en œuvre sur certaines parcelles de l'exploitation et permettent de répondre à des enjeux plus spécifiques et localisés (biodiversité notamment).

Liste des MAEC proposées :

| Type de couvert et/ou habitat visé | Enjeu environnemental visé | Code de la mesure | Type de mesure (système ou localisée) | Objectifs de la mesure | Montant | Financement ² |
|---|----------------------------|-------------------|---------------------------------------|--|-------------|--|
| Terres arables, cultures pérennes et surfaces herbacées temporaires de 2 ans ou moins | Biodiversité | IL_CTEC_CIFF | Localisée | MAEC Biodiversité - Création de couverts d'intérêt faunistique et floristique favorables aux pollinisateurs et aux oiseaux communs des milieux agricoles Créer des corridors et habitats, et apporter de la ressource mellifère pour la faune sauvage | 652 €/ha/an | 50 % FEADER et 50 % MASA ou 100 % AESN |
| Surfaces herbacées temporaires de 2 ans ou moins | Biodiversité | IL_CTEC_CPRA | Localisée | MAEC Biodiversité - Création de prairies Convertir des terres arables en prairies permanentes accueillantes et diversifiées | 358 €/ha/an | 50 % FEADER et 50 % MASA ou 100 % AESN |

² Les financeurs possibles des MAEC sont : le fonds européen agricole pour le développement rural (FEADER), le ministère de l'agriculture et de la souveraineté alimentaire (MASA) et l'agence de l'eau Seine Normandie (AESN)

| | | | | | | |
|--|--------------|--------------|-----------|--|-------------|-----------------------------|
| Haies, bosquets, alignement d'arbres, ripisylves | Biodiversité | IL_CTEC_IAE1 | Localisée | MAEC Biodiversité - Ligneux Entretien durablement les éléments ligneux | 800 €/ha/an | 50 % FEADER et 50 % MASA |
| Prairies ou pâturages permanents | Biodiversité | IL_CTEC_OUV1 | Localisée | MAEC Biodiversité - Maintien de l'ouverture des milieux Augmenter la diversité floristique par la maîtrise de l'embroussaillage | 153 €/ha/an | 50 % FEADER et 50 % MASA |

Une notice spécifique à chacune de ces mesures, incluant le cahier des charges à respecter, est jointe à cette notice d'information du territoire « Continuités écologiques ».

4 MONTANTS D'ENGAGEMENT MINIMUM ET MAXIMUM

L'engagement dans une ou plusieurs MAEC de ce territoire est possible uniquement dans le cas où cet engagement représente, au total, un montant annuel supérieur ou égal à 300 euros. Si ce montant minimum n'est pas respecté lors de la demande d'engagement en première année, celle-ci sera irrecevable.

Par ailleurs, le montant de l'engagement est susceptible d'être plafonné selon les modalités d'intervention des différents financeurs précisées dans la notice spécifique de chaque mesure. Si ce montant maximum est dépassé, la demande devra être modifiée.

Des plafonds par exploitation et par an ont été définis dans l'arrêté préfectoral relatif aux engagements agroenvironnementaux et climatiques et en agriculture biologique en 2025 de la région Ile-de-France pour certaines MAEC. Ces plafonds sont les suivants :

| Enjeu | Mesures | Plafond en €/an |
|--|---|-----------------|
| MAEC Climat - Bien-être animal et autonomie alimentaire des élevages | MAEC Elevages d'herbivores - Niveau 1 (HBV1) | 12 100 € |
| | MAEC Elevages d'herbivores - Niveau 2 (HBV2) | 17 700 € |
| | MAEC Elevages d'herbivores - Niveau 3 (HBV3) | 23 300 € |
| MAEC Sol | MAEC Sol Semis direct - Niveau 1 (SOL1) | 10 400 € |
| | MAEC Sol Semis direct - Niveau 2 (SOL2) | 15 800 € |
| MAEC Biodiversité | MAEC Création de couverts d'intérêt faunistique et floristique favorables aux pollinisateurs et aux oiseaux communs des milieux agricoles (CIFF) pour les surfaces non incluses dans une aire d'alimentation de captages d'eau potable ou une zone Natura 2000 | 3 260 € |

Pour les GAEC totaux le montant maximum des aides défini dans le tableau ci-dessus est multiplié par le nombre d'associés remplissant les critères individuels d'éligibilité.

5 CRITÈRES DE PRIORISATION DES DOSSIERS

Pour les mesures à enjeu « climat / bien-être animal », les rangs de priorités sont les suivants :

- 1) Demandeurs ayant des surfaces éligibles en aires d'alimentation de captages
- 2) Demandeurs ayant des surfaces éligibles en zone Natura 2000
- 3) Niveau d'engagement de la mesure (par ordre décroissant des niveaux)

Au sein de chaque rang de priorité, la priorité est systématiquement donnée aux élevages bovins, ovins et caprins par rapport aux autres types d'élevages éligibles.

Pour les mesures à enjeu « sol », un seul critère de priorisation est fixé et correspond au niveau d'engagement de la mesure concernée (par ordre décroissant des niveaux).

Pour les mesures à enjeu « biodiversité », à l'exception de la mesure « création de couvert d'intérêt faunistique et floristique », les rangs de priorités sont les suivants :

- 1) Demandeurs ayant des surfaces éligibles en aires d'alimentation de captages
- 2) Demandeurs ayant des surfaces éligibles en zone Natura 2000
- 3) Niveau d'engagement de la mesure (par ordre décroissant des niveaux) le cas échéant.

Pour les mesures à enjeu « biodiversité » de « création de couvert d'intérêt faunistique et floristique », les rangs de priorités sont les suivants :

- 1) Demandeurs ayant des surfaces éligibles en aires d'alimentation de captages souhaitant engager 5 ha ou moins
- 2) Demandeurs ayant des surfaces éligibles en zone Natura 2000 souhaitant engager 5 ha ou moins
- 3) Demandeurs ayant des surfaces éligibles en aires d'alimentation de captages (AAC) souhaitant engager plus de 5 ha, à condition que la totalité des surfaces soient situées en AAC
- 4) Demandeurs ayant des surfaces éligibles en zone Natura 2000 souhaitant engager plus de 5 ha, à condition que la totalité des surfaces soient situées en zone Natura 2000.

Au sein de chaque rang de priorité, les nouveaux engagements sont toujours prioritaires.

6 COMMENT FAIRE LA DEMANDE D'ENGAGEMENT POUR UNE NOUVELLE MAEC ?

Avant tout engagement, il est demandé à chaque demandeur d'établir une fiche de liaison avec l'opérateur du territoire PAEC.

Pour vous engager dans une MAEC en 2025, vous devez obligatoirement déposer une demande d'aide avant le 15 mai 2025 lors de votre déclaration PAC dans Télépac :

- En cochant la case correspondant aux MAEC 2023-2027 à l'étape « Demande d'aides » ;
- En dessinant les éléments graphiques pour lesquels une aide est demandée (éléments surfaciques, linéaires ou ponctuels) à l'étape « RPG MAEC/BIO », selon les instructions

figurant dans la notice explicative de la télédéclaration des MAEC², en précisant le code de la mesure demandée.

7 CONTACTS

Pour toute information complémentaire, contacter la structure animatrice du territoire :

Chambre d'Agriculture de Région Ile-de-France

Alexia Briandon (91, 95, 78)

Mail : alexia.briandon@idf.chambagri.fr

Tel : 06 86 49 96 14

Aliénor MISCOPEIN (77)

Mail : alienor.miscopein@idf.chambagri.fr

Tel : 06 18 87 05 62

Vous pouvez également contacter le correspondant MAEC de la DDT de votre siège d'exploitation :

Seine-et-Marne :

Laurence GUILLEMINÉAU

Mail : laurence.guillemineau@seine-et-marne.gouv.fr

Tel: 01 60 56 73 03

Adresse : 288, avenue Georges Clemenceau BP 596 Z.I. de Vaux-le-Pénit - 77005 Melun Cedex

Yvelines et Paris et Petite couronne:

Valérie SZABO

Mail : valerie.szabo@yvelines.gouv.fr

Tel : 01 75 27 82 84

Adresse : 35 rue de Noailles – BP 115 – 78 011 Versailles Cedex

Essonne:

Maryam MKADMI

Mail : maryam.mkadmi@essonne.gouv.fr

Tel : 01 60 76 33 56

Adresse : Boulevard de France – 91012 Evry-Courcouronnes

Val d'Oise:

Jean-Yves LE GALL

Mail : jean-yves.le-gall@val-doise.gouv.fr

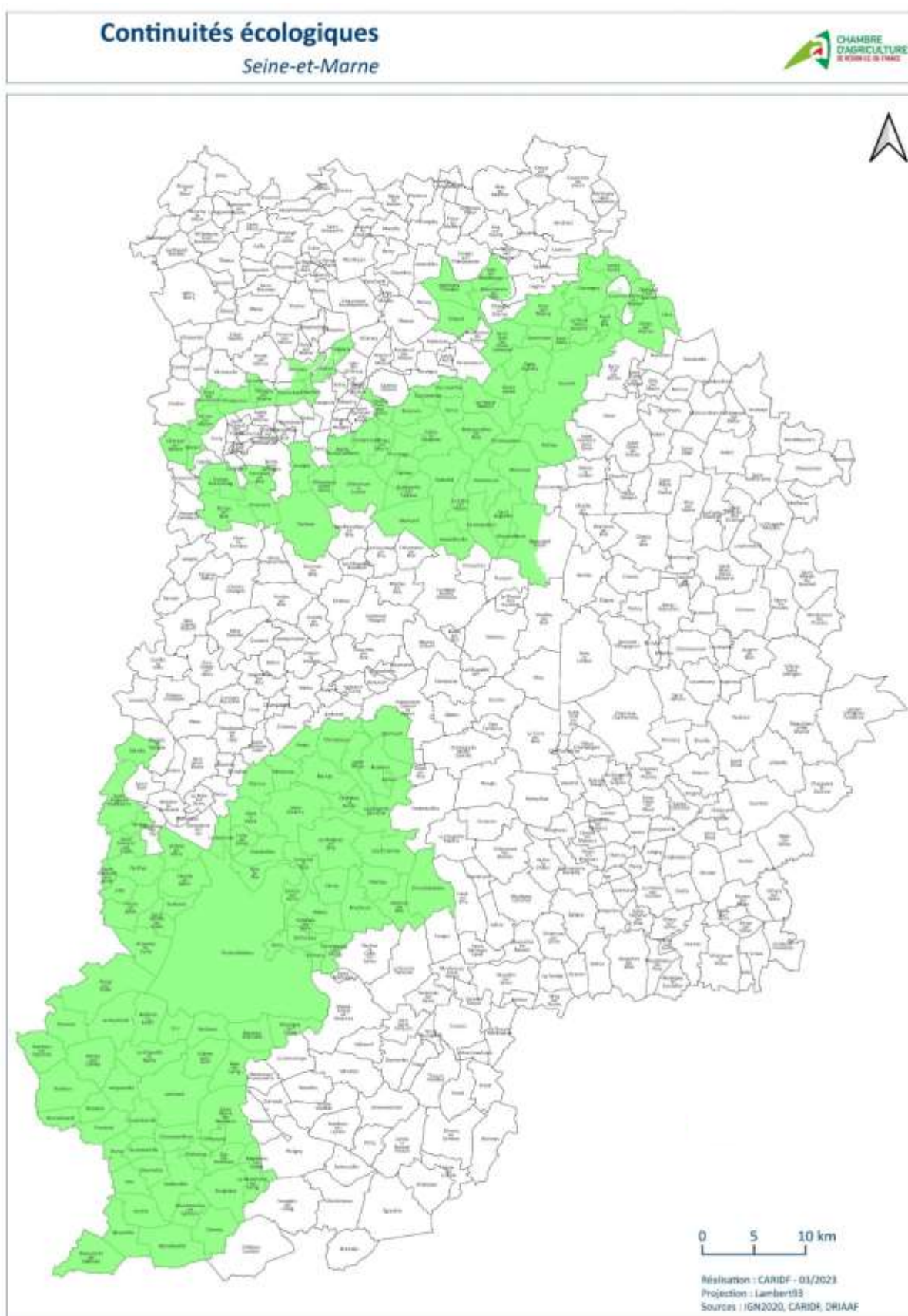
Tel : 01 34 25 24 32

Adresse : Préfecture - CS 20105 - 5 avenue Bernard Hirsch - 95010 Cergy-Pontoise Cedex

Si votre siège d'exploitation est situé hors de la région Île-de-France, vous pouvez contacter votre DDT aux coordonnées habituelles.

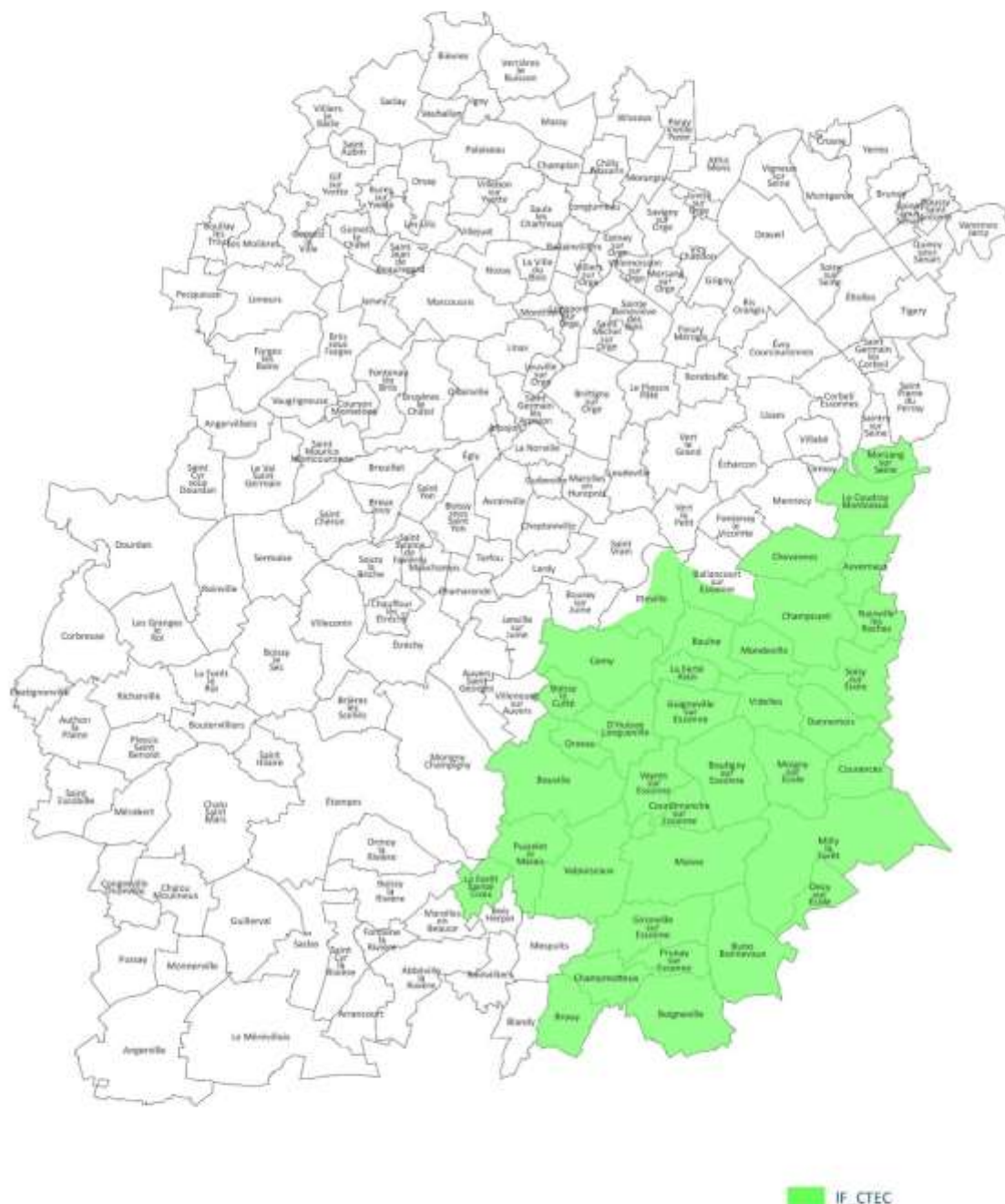
² Disponible sur Telepac : <https://www.telepac.agriculture.gouv.fr>

Annexe 1 : Cartes du territoire du PAEC « Continuités écologiques » par département



Continuités écologiques

Essonne

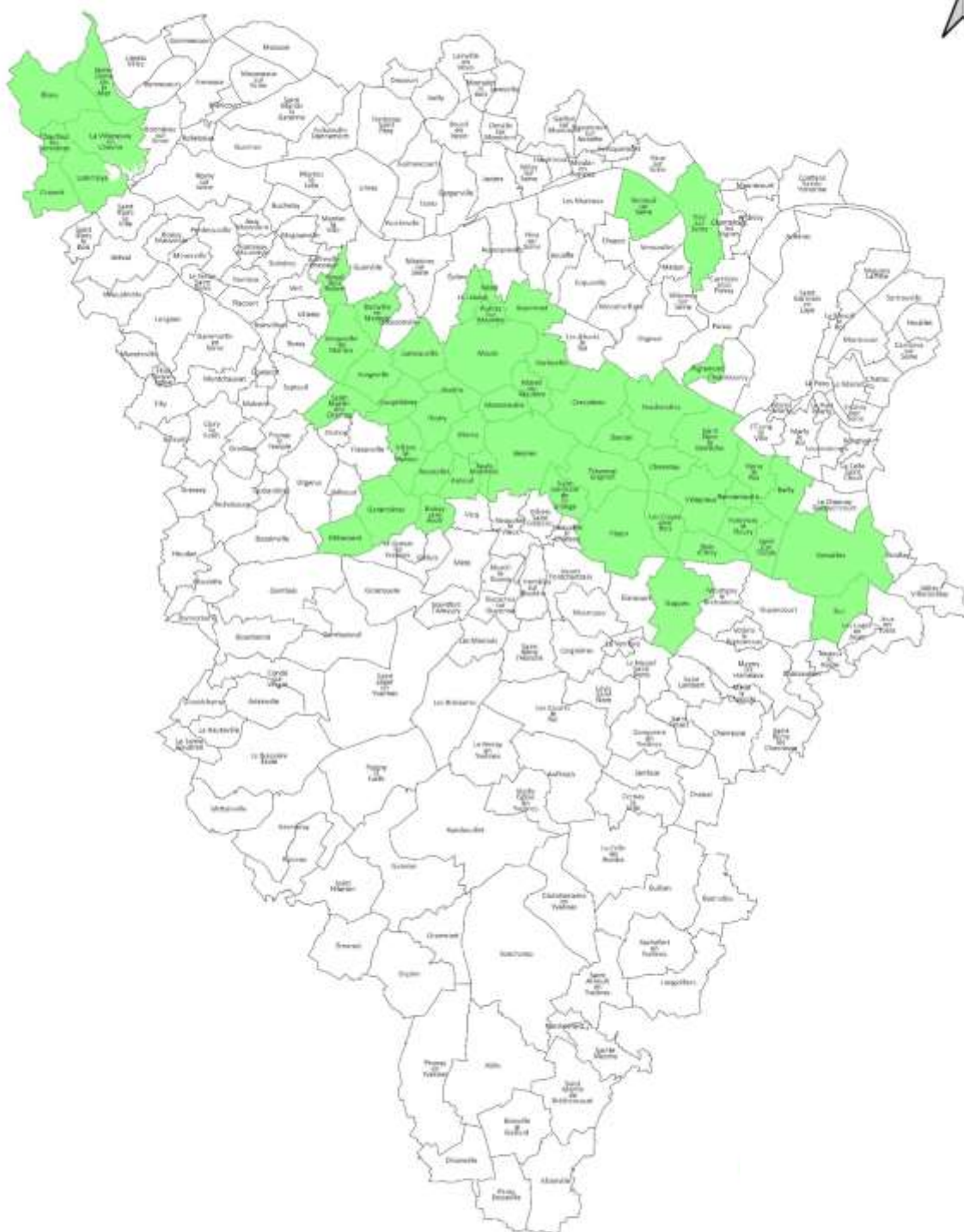


0 5 10 km

Réalisation : CARIDF - 03/2023
Projection : Lambert93
Sources : IGN2020, CARIDF, DRIAAF

Continuités écologiques

Yvelines



0 5 10 km

Réalisation : CARIDF - 03/2023
Projection : Lambert93
Sources : IGN 2020, CARIDF, DRIAAF

Continuités écologiques

Val d'Oise



Réalisation : CARIDF - 03/2023
Projection : Lambert93
Sources : IGN2020, CARIDF

0 5 10 km

Annexe 2 : Liste des communes dont le périmètre est intégralement ou partiellement compris dans le territoire du PAEC

Les communes dont le périmètre est intégralement compris dans le territoire du PAEC sont :

| Commune | Code INSEE | Commune | Code INSEE |
|-----------------------|------------|--------------------------|------------|
| ACHERES-LA-FORET | 77001 | LA FORET-SAINT-E-CROIX | 91248 |
| AIGREMONT | 78007 | LA HAUTE-MAISON | 77225 |
| AMPONVILLE | 77003 | LA MADELEINE-SUR-LOING | 77267 |
| ANDELU | 78013 | LA ROCHETTE | 77389 |
| ANDILLY | 95014 | LARCHANT | 77244 |
| ARBONNE-LA-FORET | 77006 | LE CHATELET-EN-BRIE | 77100 |
| ARNOUVILLE-LES-MANTES | 78020 | LE CHESNAY-ROCQUENCOURT | 78158 |
| ARVILLE | 77009 | LE VAUDOUE | 77485 |
| AUFFERVILLE | 77011 | LES CLAYES-SOUS-BOIS | 78165 |
| AULNAY-SUR-MAULDRE | 78033 | LES ECRENNES | 77165 |
| AULNOY | 77013 | L'ETANG-LA-VILLE | 78224 |
| AUTEUIL | 78034 | L'ISLE-ADAM | 95313 |
| AUTOUILLET | 78036 | LIVRY-SUR-SEINE | 77255 |
| BAGNEAUX-SUR-LOING | 77016 | MACHAULT | 77266 |
| BAILLY | 78043 | MAINCY | 77269 |
| BAILLY-ROMAINVILLIERS | 77018 | MAISONCELLES-EN-BRIE | 77270 |
| BARBIZON | 77022 | MAISONCELLES-EN-GATINAIS | 77271 |
| BAZEMONT | 78049 | MAISSE | 91359 |
| BEAUMONT-DU-GATINAIS | 77027 | MARCO | 78364 |
| BETHEMONT-LA-FORET | 95061 | MAREIL-SUR-MAULDRE | 78368 |
| BEYNES | 78062 | MARLY-LE-ROI | 78372 |
| BLANDY | 77034 | MAULE | 78380 |
| BLARU | 78068 | MAUPERTHUIS | 77281 |
| BOIGNEVILLE | 91069 | MILLY-LA-FORET | 91405 |
| BOINVILLE-EN-MANTOIS | 78070 | MOIGNY-SUR-ECOLE | 91408 |
| BOIS-D'ARCY | 78073 | MOISENAY | 77295 |
| BOIS-LE-ROI | 77037 | MONDEVILLE | 91412 |
| BOISSY-AUX-CAILLES | 77041 | MONDREVILLE | 77297 |
| BOISSY-LE-CUTTE | 91080 | MONTAINVILLE | 78415 |
| BOMBON | 77044 | MONTIGNY-SUR-LOING | 77312 |
| BOUFFEMONT | 95091 | MONTLIGNON | 95426 |
| BOUGLIGNY | 77045 | MORMANT | 77317 |
| BOULANCOURT | 77046 | MORTCERF | 77318 |
| BOULEURS | 77047 | MOUROUX | 77320 |
| BOURRON-MARLOTTE | 77048 | NANTEAU-SUR-ESSONNE | 77328 |
| BOUTIGNY-SUR-ESSONNE | 91099 | NANTEUIL-SUR-MARNE | 77331 |
| BOUVILLE | 91100 | NERVILLE-LA-FORET | 95445 |
| BREAU | 77052 | NEZEL | 78451 |
| BREUIL-BOIS-ROBERT | 78104 | NOINTEL | 95452 |

| | | | |
|--------------------------|-------|-----------------------------|-------|
| BROU-SUR-CHANTEREINE | 77055 | NOISIEL | 77337 |
| BROUY | 91112 | NOISY-LE-ROI | 78455 |
| BUC | 78117 | NOISY-SUR-ECOLE | 77339 |
| BUNO-BONNEVAUX | 91121 | NOTRE-DAME-DE-LA-MER | 78320 |
| BURCY | 77056 | OBSONVILLE | 77342 |
| BUTHIERS | 77060 | ONCY-SUR-ECOLE | 91463 |
| CELY | 77065 | ORMESSON | 77348 |
| CERNY | 91129 | ORVEAU | 91473 |
| CHAILLY-EN-BIERE | 77069 | PAMFOU | 77354 |
| CHAMIGNY | 77078 | PERTHES | 77359 |
| CHAMPAGNE-SUR-SEINE | 77079 | PIERRE-LEVEE | 77361 |
| CHAMPCUEIL | 91135 | PLAISIR | 78490 |
| CHAMPEAUX | 77082 | POMMEUSE | 77371 |
| CHAMPMOTTEUX | 91137 | POMPONNE | 77372 |
| CHAMPS-SUR-MARNE | 77083 | PONTCARRE | 77374 |
| CHARTRETTES | 77096 | PRINGY | 77378 |
| CHATENOY | 77102 | PRUNAY-SUR-ESSONNE | 91507 |
| CHATILLON-LA-BORDE | 77103 | PUISELET-LE-MARAIS | 91508 |
| CHAUFOUR-LES-BONNIERES | 78147 | RECLOSES | 77386 |
| CHAUVRY | 95151 | RENNEMOULIN | 78518 |
| CHAVENAY | 78152 | REUIL-EN-BRIE | 77388 |
| CHENOU | 77110 | ROISSY-EN-BRIE | 77390 |
| CHEVANNES | 91159 | RUMONT | 77395 |
| CHEVRAINVILLIERS | 77112 | SAACY-SUR-MARNE | 77397 |
| CITRY | 77117 | SAINT-AUGUSTIN | 77400 |
| COUILLY-PONT-AUX-DAMES | 77128 | SAINT-CYR-L'ECOLE | 78545 |
| COULOMMES | 77130 | SAINTE-AULDE | 77401 |
| COURANCES | 91180 | SAINT-FARGEAU-PONTHIERRY | 77407 |
| COURDIMANCHE-SUR-ESSONNE | 91184 | SAINT-GERMAIN-DE-LA-GRANGE | 78550 |
| COUTEVROULT | 77141 | SAINT-GERMAIN-EN-LAYE | 78551 |
| CRAVENT | 78188 | SAINT-GERMAIN-SUR-ECOLE | 77412 |
| CRECY-LA-CHAPELLE | 77142 | SAINT-JEAN-LES-DEUX-JUMEAUX | 77415 |
| CRESPIERES | 78189 | SAINT-MARTIN-EN-BIERE | 77425 |
| CROISSY-BEAUBOURG | 77146 | SAINT-MERY | 77426 |
| CUISY | 77150 | SAINT-NOM-LA-BRETECHE | 78571 |
| DAMMARTIN-SUR-TIGEAUX | 77154 | SAINT-PIERRE-LES-NEMOURS | 77431 |
| DANNEMOIS | 91195 | SAINT-PRIX | 95574 |
| DAVRON | 78196 | SAINT-SAUVEUR-SUR-ECOLE | 77435 |
| D'HUISON-LONGUEVILLE | 91198 | SAMMERON | 77440 |
| DRAVEIL | 91201 | SAMOIS-SUR-SEINE | 77441 |
| ECHOUBOULAINS | 77164 | SAMOREAU | 77442 |
| ETIOLLES | 91225 | SANCY | 77443 |
| FAREMOUTIERS | 77176 | SAULX-MARCHAIS | 78588 |
| FAVIERES | 77177 | SEPT-SORTS | 77448 |
| FAÏ-LES-NEMOURS | 77178 | SIGNY-SIGNETS | 77451 |

| | | | |
|-------------------------|-------|------------------------|-------|
| FERICY | 77179 | SIVRY-COURTRY | 77453 |
| FERRIERES-EN-BRIE | 77181 | SOISY-SUR-ECOLE | 91599 |
| FEUCHEROLLES | 78233 | SOISY-SUR-SEINE | 91600 |
| FLEURY-EN-BIERE | 77185 | THIVERVAL-GRIGNON | 78615 |
| FONTAINEBLEAU | 77186 | THOIRY | 78616 |
| FONTAINE-LE-PORT | 77188 | TIGEAUX | 77466 |
| FONTENAY-LE-FLEURY | 78242 | TOUSSON | 77471 |
| FOUJU | 77195 | TRAPPES | 78621 |
| FROMONT | 77198 | TRIEL-SUR-SEINE | 78624 |
| GARANCIERES | 78265 | TRILPORT | 77475 |
| GARENTREVILLE | 77200 | URY | 77477 |
| GERMIGNY-L'EVEQUE | 77203 | USSY-SUR-MARNE | 77478 |
| GIREMOUTIERS | 77206 | VAIRES-SUR-MARNE | 77479 |
| GIRONVILLE | 77207 | VALENCE-EN-BRIE | 77480 |
| GIRONVILLE-SUR-ESSONNE | 91273 | VALPUISEAUX | 91629 |
| GOUPILLIERES | 78278 | VAUCOURTOIS | 77484 |
| GREZ-SUR-LOING | 77216 | VAUX-LE-PENIL | 77487 |
| GUERARD | 77219 | VAYRES-SUR-ESSONNE | 91639 |
| GUERCHEVILLE | 77220 | VERNEUIL-SUR-SEINE | 78642 |
| GUIGNEVILLE-SUR-ESSONNE | 91293 | VERRIERES-LE-BUISSON | 91645 |
| HARGEVILLE | 78300 | VERSAILLES | 78646 |
| HAUTEFEUILLE | 77224 | VIDELLES | 91654 |
| HERBEVILLE | 78305 | VIGNEUX-SUR-SEINE | 91657 |
| HERICY | 77226 | VILLENEUVE-LE-COMTE | 77508 |
| ICHY | 77230 | VILLENEUVE-SAINT-DENIS | 77510 |
| JOSSIGNY | 77237 | VILLEPREUX | 78674 |
| JOUARRE | 77238 | VILLIERS-EN-BIERE | 77518 |
| JUMEAUVILLE | 78325 | VILLIERS-SOUS-GREZ | 77520 |
| LA CELLE-SUR-MORIN | 77063 | VILLIERS-SUR-MORIN | 77521 |
| LA CHAPELLE-GAUTHIER | 77086 | VIROFLAY | 78686 |
| LA CHAPELLE-LA-REINE | 77088 | VOULANGIS | 77529 |
| LA FERTE-ALAIS | 91232 | VULAINES-SUR-SEINE | 77533 |
| LA FERTE-SOUS-JOUARRE | 77183 | | |

Les communes dont le périmètre est partiellement intégré dans le PAEC sont :

| Commune | Code INSEE |
|---------------------|------------|
| ARMENTIERES-EN-BRIE | 77008 |
| AUVERNAUX | 91037 |
| BEAUMONT-SUR-OISE | 95052 |
| BEAUTHEIL-SAINTS | 77433 |
| BRUNOY | 91114 |
| CARNETIN | 77062 |
| EPINAY-SOUS-SENART | 91215 |

| | |
|--------------------------|-------|
| ISLES-LES-MELDEUSES | 77231 |
| JABLINES | 77234 |
| LA FALAISE | 78230 |
| LA VILLENEUVE-EN-CHEVRIE | 78668 |
| LE COUDRAY-MONTCEAUX | 91179 |
| LE PECQ | 78481 |
| LE PORT-MARLY | 78502 |
| LE VESINET | 78650 |
| LESCHEs | 77248 |
| LOMMOYE | 78344 |
| LUZANCY | 77265 |
| MERY-SUR-MARNE | 77290 |
| MILLEMONT | 78404 |
| MONTGERON | 91421 |
| MORSANG-SUR-SEINE | 91435 |
| NAINVILLE-LES-ROCHES | 91441 |
| NANDY | 77326 |
| QUINCY-SOUS-SENART | 91514 |
| SAINT-PIERRE-DU-PERRAY | 91573 |
| SAINTRY-SUR-SEINE | 91577 |
| TIGERY | 91617 |
| VIGNELY | 77498 |
| YERRES | 91691 |